



CITTA' DI SAVIGLIANO

SETTORE IV - URBANISTICA ED ASSETTO DEL TERRITORIO

PIANO REGOLATORE GENERALE

(APPROVATO con Deliberazione Giunta Regionale n. 106-28247 del 22 settembre 1983)

Variente Semplificata ai sensi art. 19 DPR 327/2001
e 17/bis, comma 6 LR 56/77 e s.m.i.

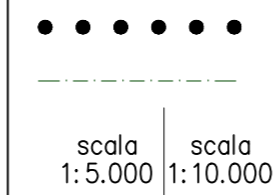
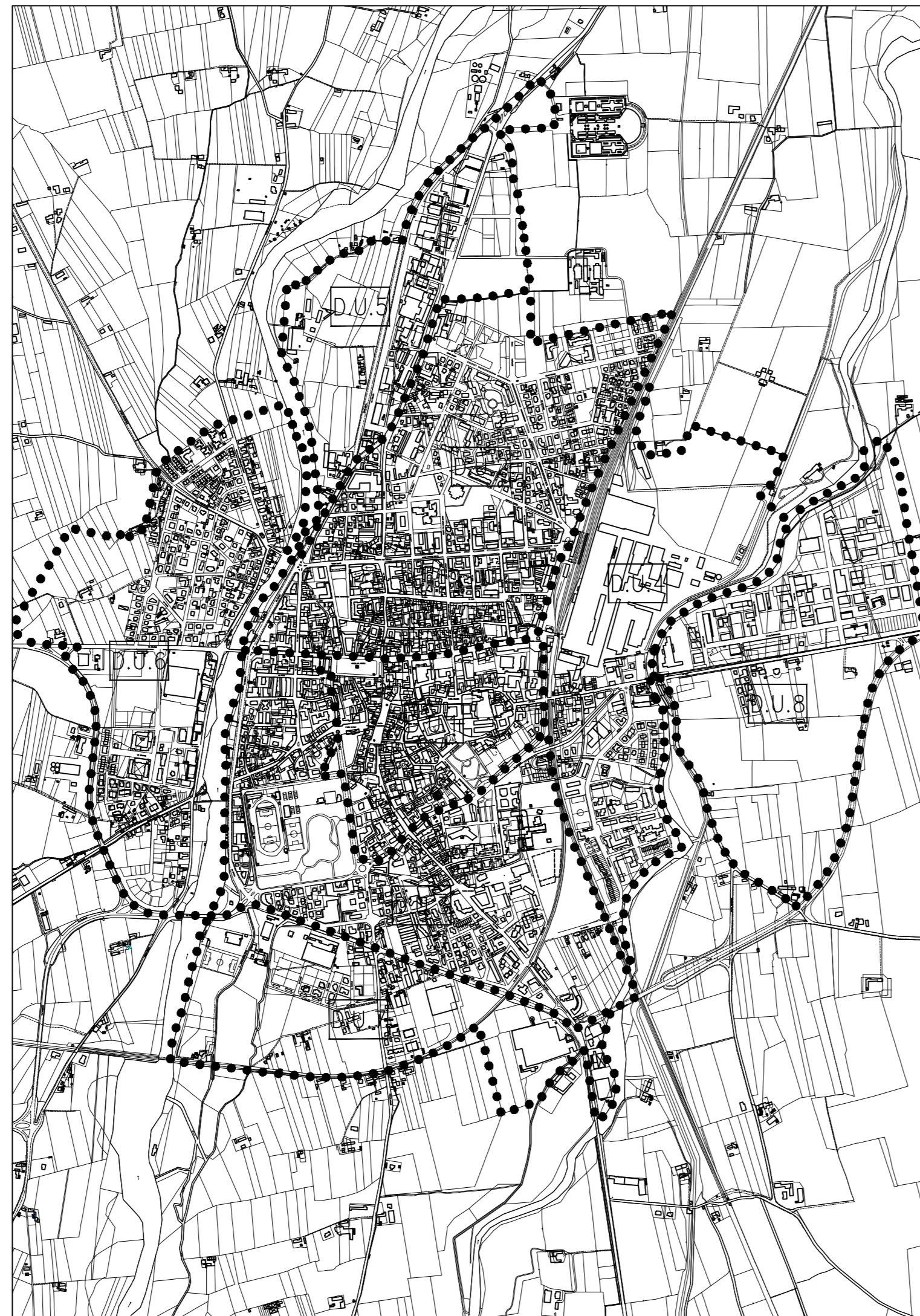
ADOZIONE: Deliberazione di Consiglio Comunale n. 55 del 12/11/2014

TAVOLA N. 0
LEGENDA TAVOLE IN SCALA 1:10.000 E 1:5.000

Responsabile del Procedimento:
Tommaso FERRERO

Progettista:
arch. Giovanni RABBIA

febbraio 2015



perimetro distretti urbanistici
perimetro zone normative



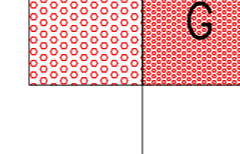


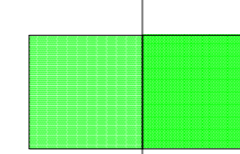


Aree a prevalente destinazione residenziale

- R1** Complessi di interesse storico – artistico – ambientale
- R2** Complessi di vecchio impianto di interesse ambientale
- R3** Complessi privi di interesse storico–artistico–ambientale che richiedono interventi di sostituzione edilizia
- R4** Aree a capacità insediativa esaurita di recente edificazione
- R5** Aree di completamento
(le aree contrassegnate con NI si intendono di nuovo impianto)
- R6** Aree di nuovo impianto

Aree a prevalente destinazione produttiva e terziaria

- P1** Aree per impianti produttivi esistenti confermati e di completamento
(* : ammesso terziario)
- P2** Aree per impianti produttivi di nuovo impianto
(* : ammesso terziario)
- T1** Aree per impianti terziario – commerciali esistenti confermati e di completamento
- T2** Aree per impianti terziario – commerciali di nuovo impianto
- PE** Aree per attività estrattiva

scala
1:5.000



Aree agricole

- E** Aree agricole produttive
- E1** Aree agricole di salvaguardia ambientale
- E2** Aree agricole di rispetto agli abitanti
- nr** Nuclei rurali e centri frazionali minori

Aree per attrezzature e servizi pubblici

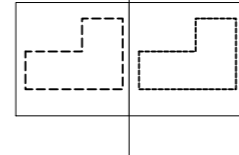
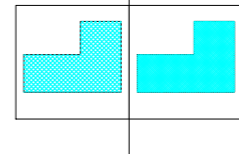

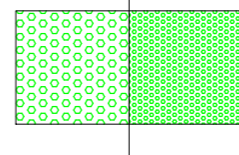
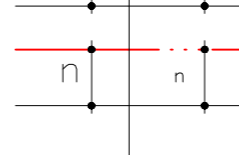
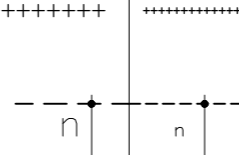
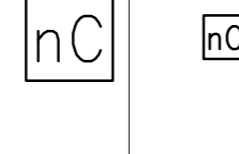
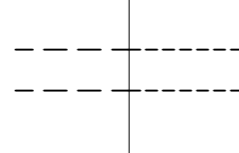

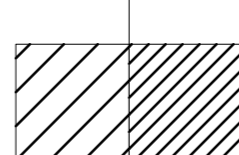
- Servizi di interesse comunale
(vedasi elenco in relazione)
- b5.nr altre attrezzature di interesse comune
- Cimitero

- Servizi di interesse generale
(vedasi elenco in relazione)
- Parchi urbani e comprensoriali

Impianti speciali urbani e territoriali

- ENEL** Uffici e impianti Enel
- CA** Consorzio agrario
- D** Depuratore
- A** Aeroporto



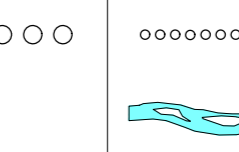
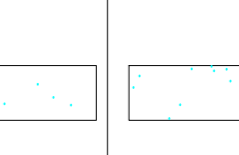
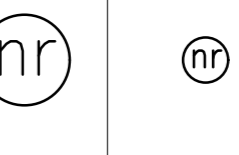
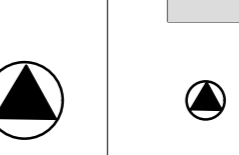
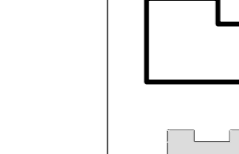
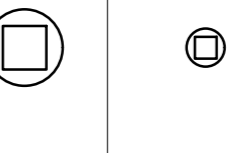
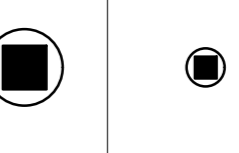
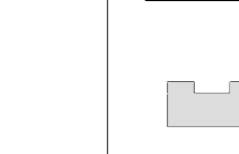
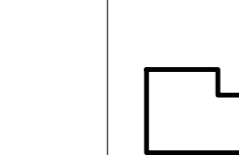
scala
1:5.000



Aree per la viabilità ed il trasporto

- Aree ferrovie dello stato
- Viabilità esistente
- Viabilità in progetto
- Distributore carburante compatibile di tipo A
- Distributore carburante compatibile di tipo B
- Distributore carburante compatibile di tipo C
- Limite di rispetto cimiteriale
- Fasce di rispetto ferrovia, viabilità, corsi d'acqua, impianto depurazione
- Fascia di rispetto decollo–atterraggio aereoporto
- Aree a verde privato inedificabile
- Aree private pertinenziali speciali prive di capacità edificatoria
- Sagoma massima in aree R3
- Edifici in demolizione

scala
1:5.000



Beni culturali e ambientali in territorio extraurbano

- area di pertinenza tipologica
- edifici
- complessi per i quali il valore di bene culturale ambientale è esteso all'insieme dell'impianto urbanistico ed edilizio
- complessi per i quali il valore di bene culturale ambientale è riconosciuto in parti

Complessi aventi valore documentario

- area di pertinenza tipologica
- edifici
- complessi o singoli edifici aventi valore documentario
- Edificio vincolato D.Lgs 490/99 (ex –L. 1089/39)
- Fontanili
- Viali ed alberate di interesse paesistico–ambientale
- Corso d'acqua (aggiornamento da C.T.R.)
- Canali accatastati
- Bacini idrici